

PLANTA BAIXA - GEOMÉTRICO

ESCALA 1/1000

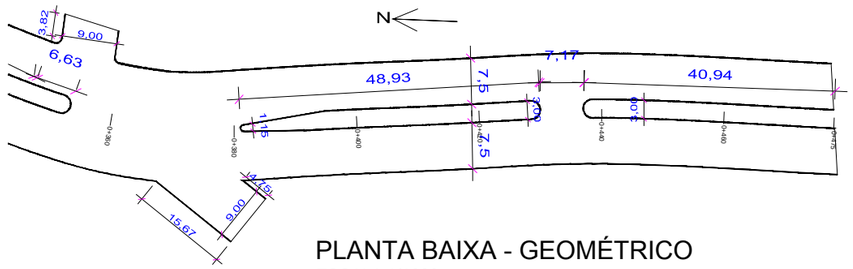

PLANTA BAIXA - GEOMÉTRICO

ESCALA 1/1000

LEGENDA

MEIO FIO

SERVIÇO: PLANTA BAIXA - GEOMÉTRICO

LOCAL: AV. DOM ÉRICO FERRARI

RESPONSÁVEL TÉCNICO:

TRECHO: ENTRE O TRECHO DE CHÃO E A PONTE

DATA: 2016

ESCALA: 1/1000

ÁREA: 475,00m x 7,50m x 2 pistas + 676,90m² (bocas de rua + retornos) = 7.801,90m²

FOLHA: 1/3

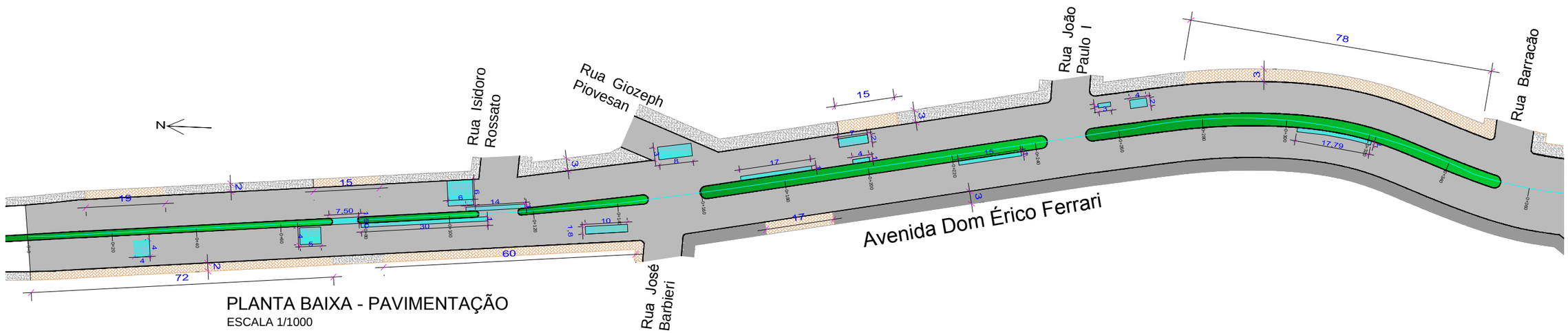

PLANTA BAIXA - PAVIMENTAÇÃO
ESCALA 1/1000

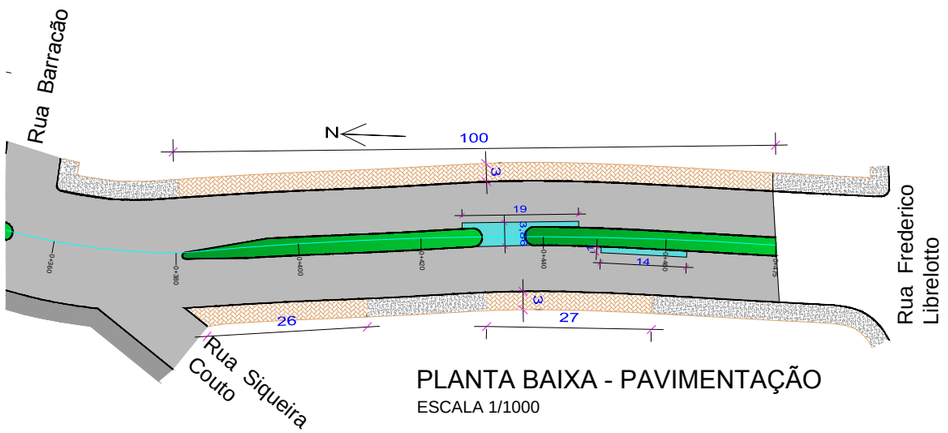

PLANTA BAIXA - PAVIMENTAÇÃO
ESCALA 1/1000

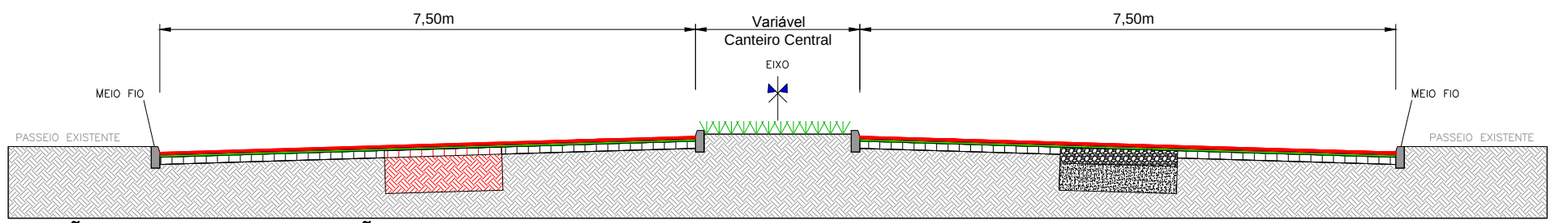

SEÇÃO TIPO - PAVIMENTAÇÃO
SEM ESCALA

LEGENDA PAVIMENTAÇÃO

- ÁREA DE PAVIMENTAÇÃO
- REMOÇÃO PAV. SOLO INADEQUADO
- CANTEIRO
- MEIO FIO
- PASSEIO NOVO
- PASSEIO EXISTENTE

SEÇÃO TIPO PAVIMENTAÇÃO

- C.B.U.Q (4,0cm)
- C.B.U.Q (3,5cm)
- PAV. EXISTENTE (10cm)
- SUBLEITO

SEÇÃO TIPO REMOÇÕES

- BRITA GRADUADA (25cm)
- MATERIAL DE JAZIDA (35cm)
- SOLO A SER REMOVIDO (50cm)
- PAV. A SER REMOVIDO (10cm)

SERVIÇO:
PLANTA BAIXA - PAVIMENTAÇÃO
SEÇÃO TIPO - PAVIMENTAÇÃO

LOCAL:
AV. DOM ÉRICO FERRARI

TRECHO:
ENTRE O TRECHO DE CHÃO E A PONTE

RESPONSÁVEL TÉCNICO:

DATA: 2016

ESCALA: 1/1000

ÁREA: 475,00m x 7,50m x 2 pistas + 676,90m² (bocas de rua + retornos) = 7.801,90m²

FOLHA: 2/3

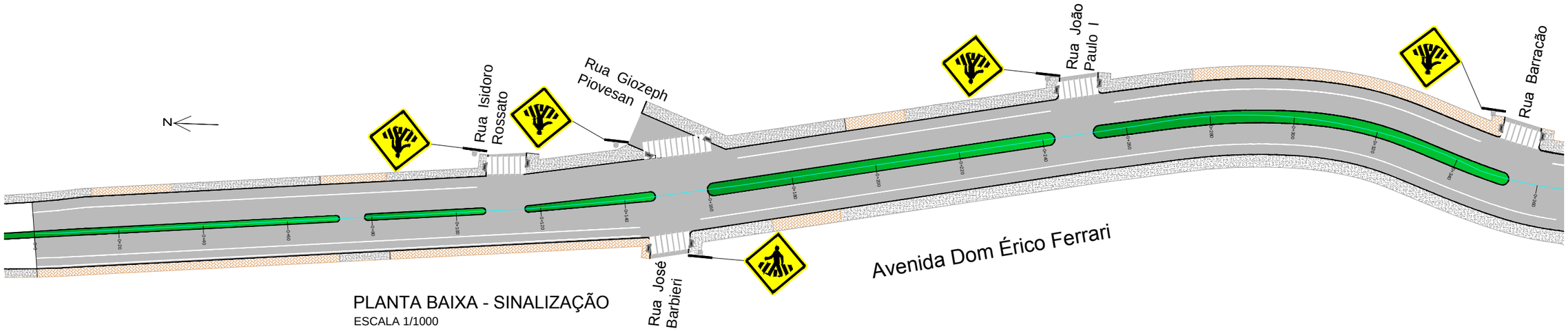

PLANTA BAIXA - SINALIZAÇÃO
ESCALA 1/1000

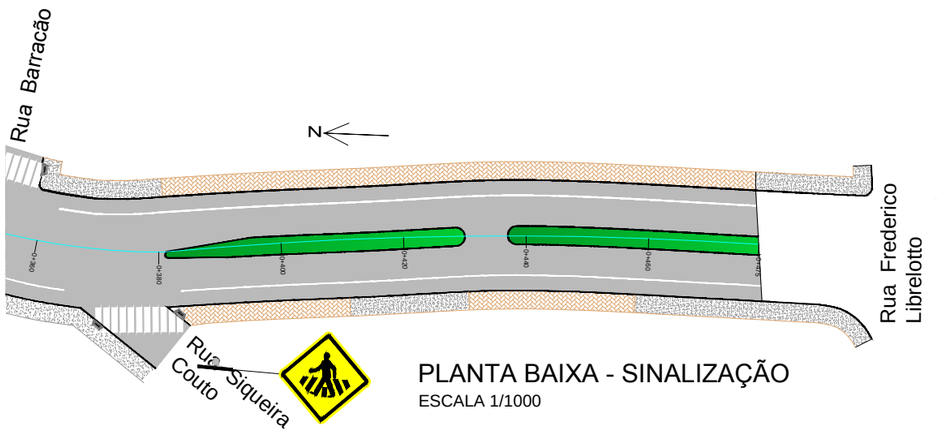

PLANTA BAIXA - SINALIZAÇÃO
ESCALA 1/1000

ÁREA DE PAVIMENTAÇÃO
CANTEIRO
PASSEIO NOVO
PASSEIO EXISTENTE
MEIO FIO
PLACA A32-B
FAIXA DE SEGURANÇA
RAMPA DE ACESSO A CADEIRANTES

SERVIÇO: PLANTA BAIXA - SINALIZAÇÃO

LOCAL: AV. DOM ÉRICO FERRARI

TRECHO: ENTRE O TRECHO DE CHÃO E A PONTE

RESPONSÁVEL TÉCNICO:

DATA: 2016

ESCALA: 1/1000

ÁREA: 475,00m x 7,50m x 2 pistas + 676,90m² (bocas de rua + retornos) = 7.801,90m²

FOLHA: 3/3